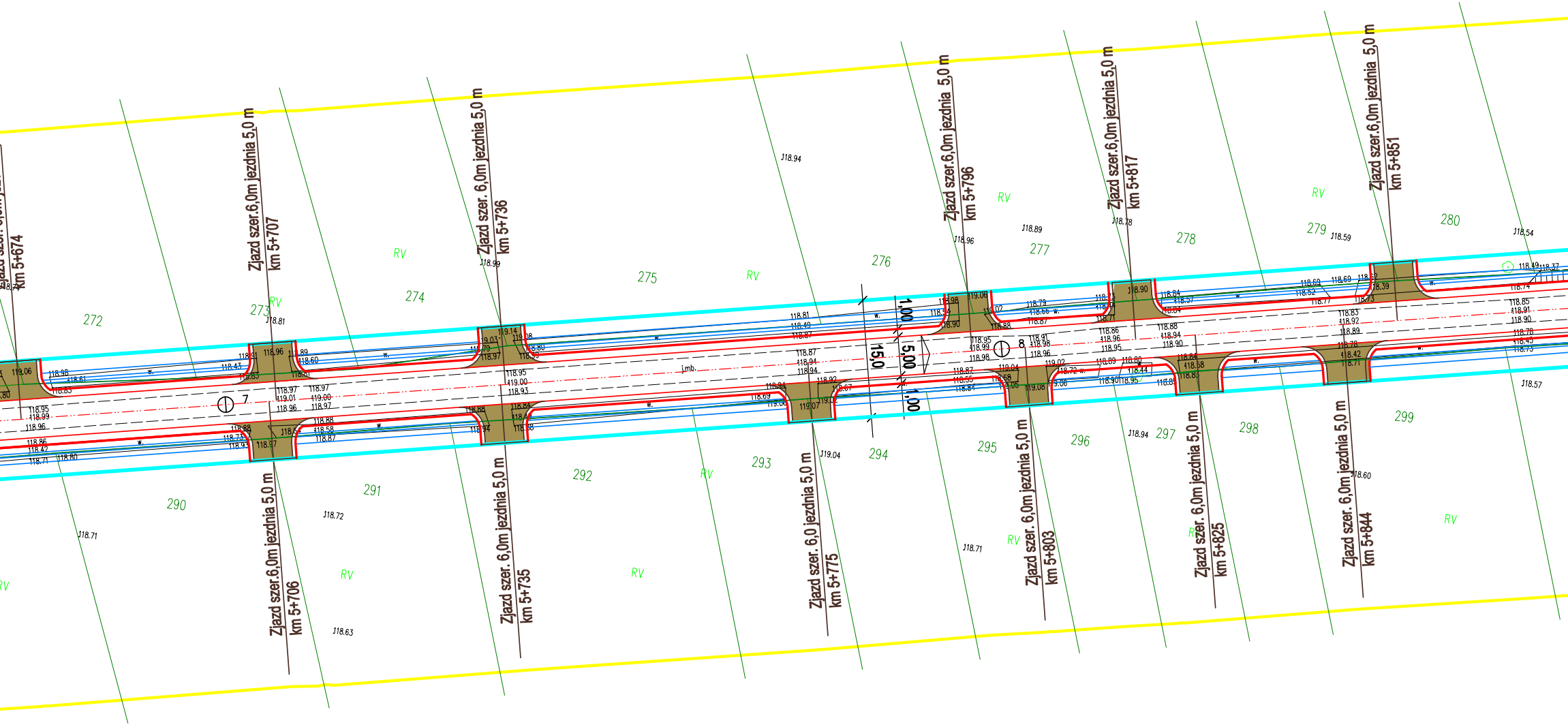

Zjazd szer.6,0m jezdnia 5,0 m km 5+674
Zjazd szer.6,0m jezdnia 5,0 m km 5+707
Zjazd szer. 6,0m jezdnia 5,0 m km 5+736
Zjazd szer.6,0m jezdnia 5,0 m km 5+796
Zjazd szer.6,0m jezdnia 5,0 m km 5+817
Zjazd szer.6,0m jezdnia 5,0 m km 5+851
Zjazd szer.6,0m jezdnia 5,0 m km 5+706
Zjazd szer. 6,0m jezdnia 5,0 m km 5+735
Zjazd szer. 6,0 jezdnia 5,0 m km 5+775
Zjazd szer. 6,0m jezdnia 5,0 m km 5+803
Zjazd szer. 6,0m jezdnia 5,0 m km 5+825
Zjazd szer. 6,0m jezdnia 5,0 m km 5+844
272
273
274
275
276
277
278
279
280
290
291
292
293
294
295
296
297
298
299
RV
7
8
1,00
5,00
1,00
15,0
j.mb.
118.94
118.89
118.96
118.78
118.59
118.54
118.99
118.81
118.72
118.71
118.63
119.04
118.71
118.94
118.60
118.57

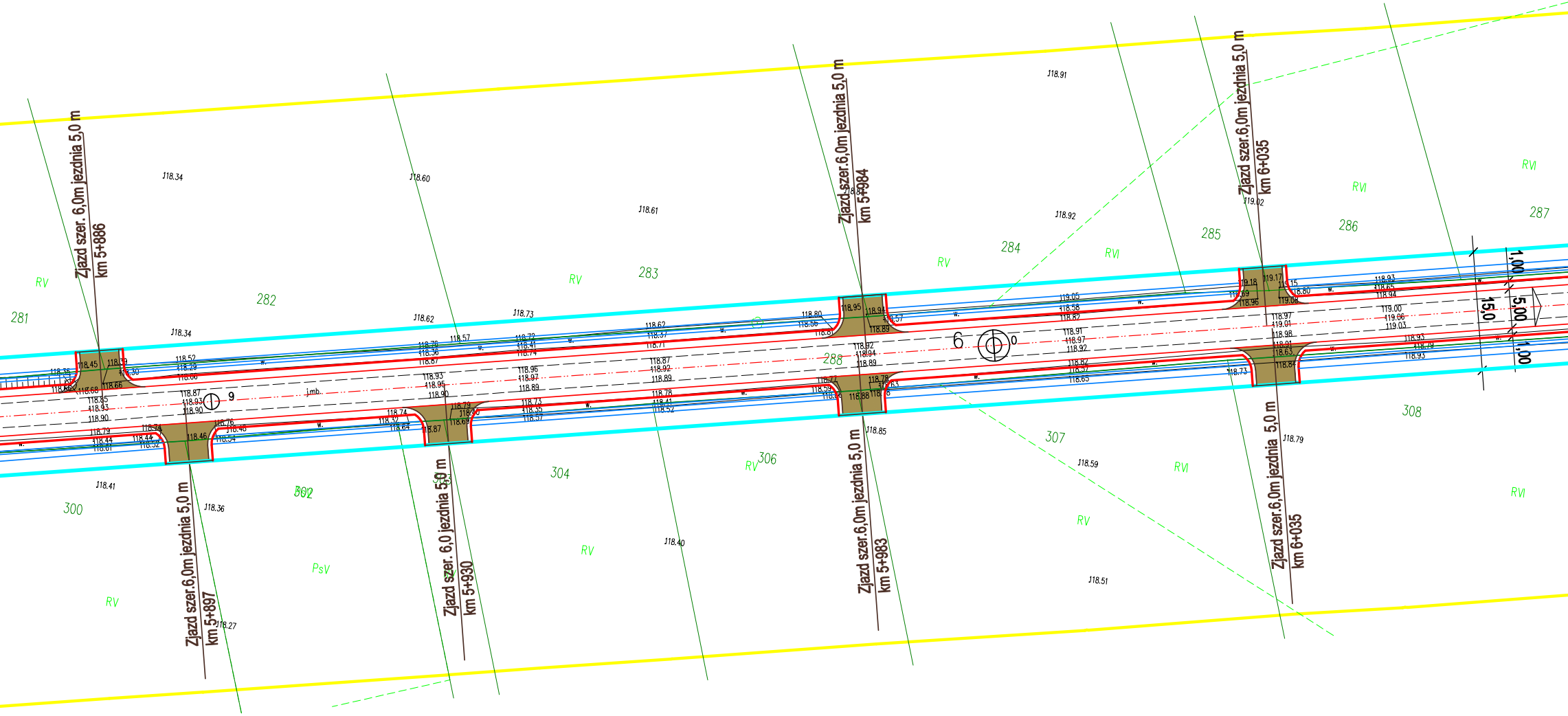
Zjazd szer. 6,0m jezdnia 5,0 m
km 5+886
Zjazd szer.6,0m jezdnia 5,0 m
km 5+897
Zjazd szer. 6,0 jezdnia 5,0 m
km 5+930
Zjazd szer.6,0m jezdnia 5,0 m
km 5+984
Zjazd szer.6,0m jezdnia 5,0 m
km 5+983
Zjazd szer.6,0m jezdnia 5,0 m
km 6+035
Zjazd szer.6,0m jezdnia 5,0 m
km 6+035
281
282
283
284
285
286
287
288
300
302
304
306
307
308
RV
RVI
PsV
9
6
0
1,00
5,00
1,00
15,0
118.34
118.60
118.61
118.91
118.92
119.02
118.62
118.73
118.34
118.41
118.36
118.27
118.40
118.85
118.59
118.51
118.79
j.mb.
w.

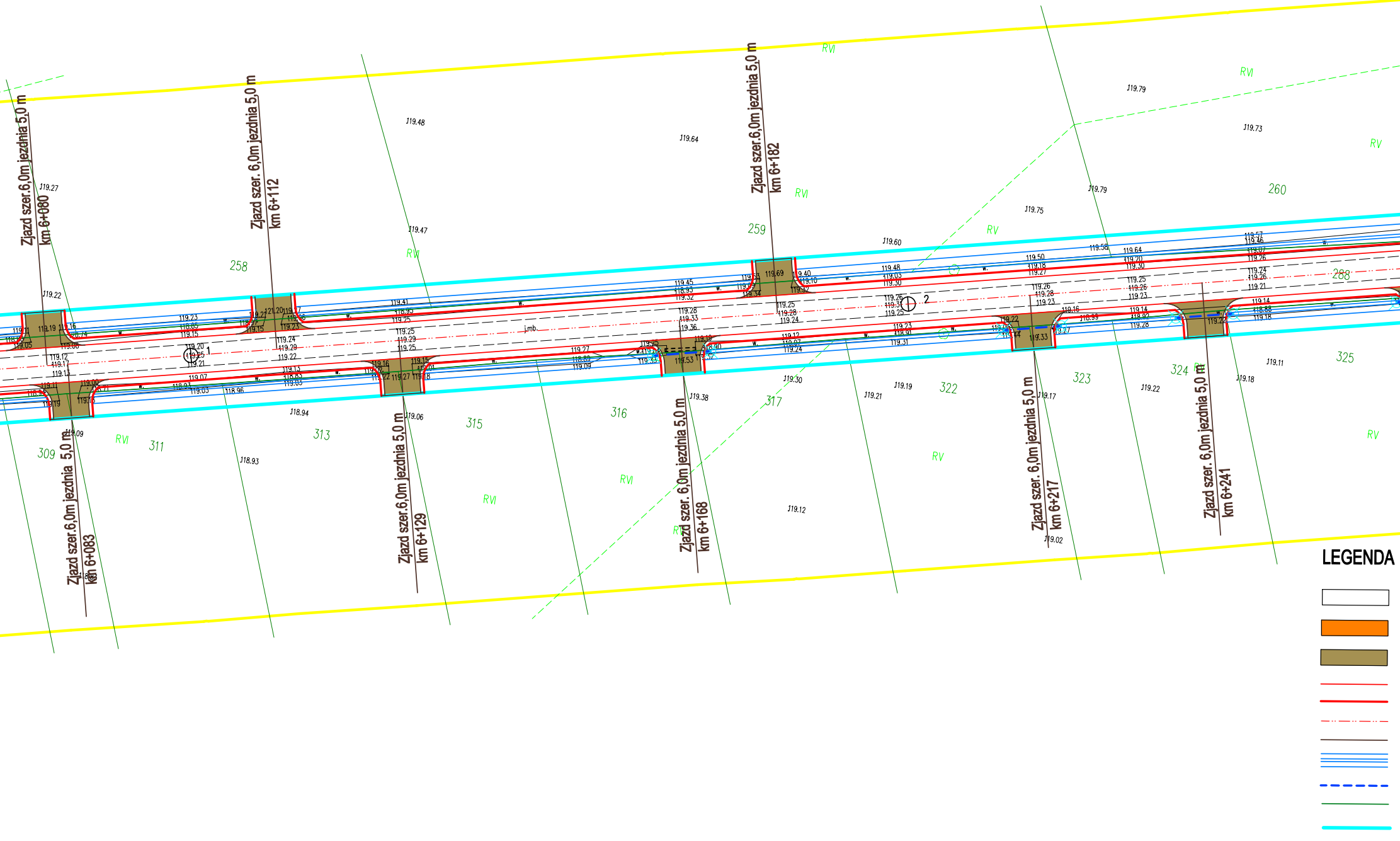
Zjazd szer.6,0m jezdnia 5,0 m
km 6+080
Zjazd szer. 6,0m jezdnia 5,0 m
km 6+112
Zjazd szer.6,0m jezdnia 5,0 m
km 6+182
Zjazd szer.6,0m jezdnia 5,0 m
km 6+083
Zjazd szer.6,0m jezdnia 5,0 m
km 6+129
Zjazd szer. 6,0m jezdnia 5,0 m
km 6+168
Zjazd szer. 6,0m jezdnia 5,0 m
km 6+217
Zjazd szer. 6,0m jezdnia 5,0 m
km 6+241
258
259
260
288
309
311
313
315
316
317
322
323
324
325
RVI
RV
119.48
119.64
119.79
119.73
119.27
119.47
119.22
119.60
119.75
119.58
119.09
118.94
118.93
119.06
119.38
119.30
119.21
119.19
119.17
119.22
119.18
119.11
119.12
119.02
j.mb.
1
2
LEGENDA

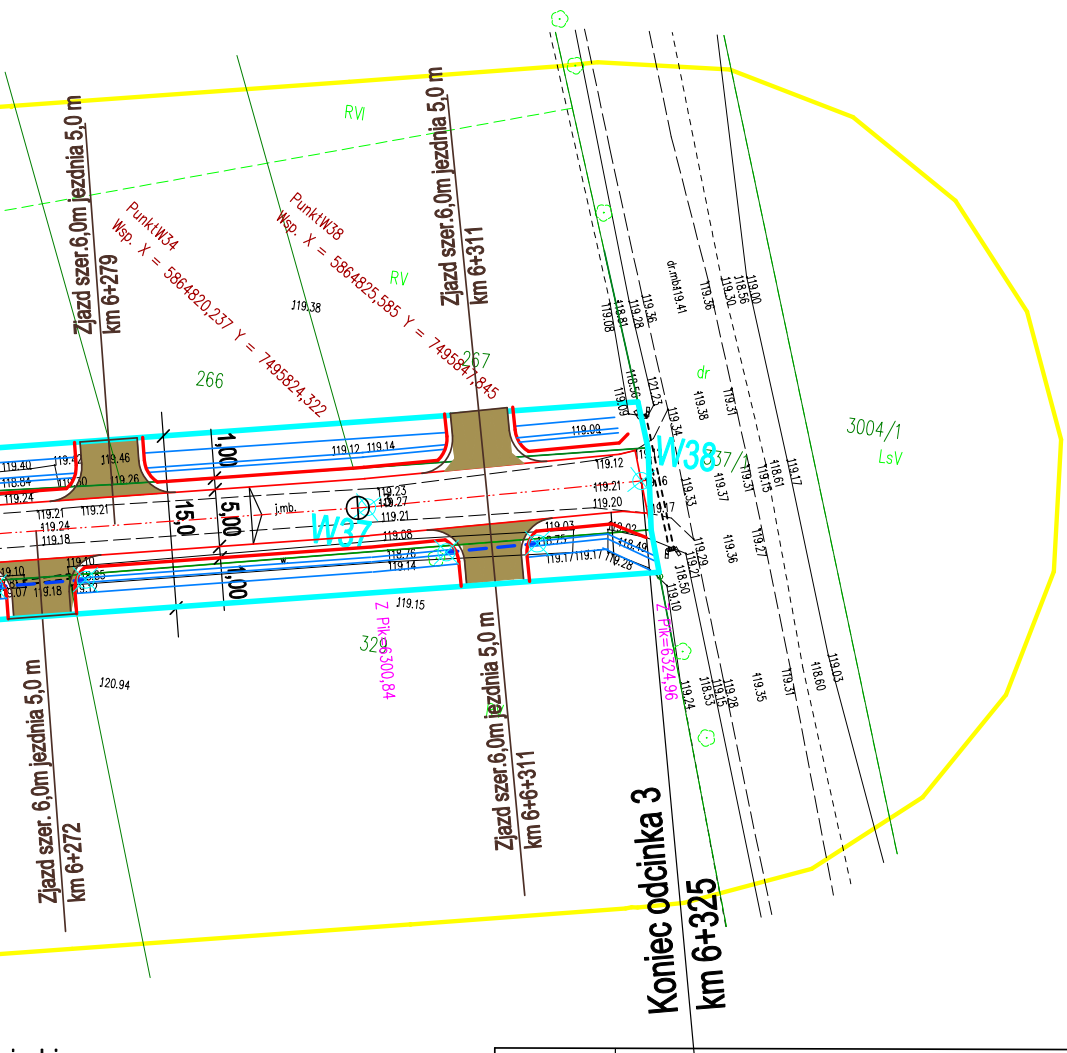
RVI
RV
266
267
320
3004/1
LsV
dr
Zjazd szer.6,0m jezdnia 5,0 m
km 6+279
Zjazd szer.6,0m jezdnia 5,0 m
km 6+311
Zjazd szer. 6,0m jezdnia 5,0 m
km 6+272
Zjazd szer.6,0m jezdnia 5,0 m
km 6+311
PunktW34
Wsp. X = 5864820,237 Y = 7495824,322
PunktW38
Wsp. X = 5864825,585 Y = 7495847,845
W37
W38
1,00
5,00
1,00
15,0
j.mb.
Z Pik=6300,84
Z Pik=6324,96
Koniec odcinka 3
km 6+325
dr.mb.119.41
119.38
120.94
119.15
119.12
119.14
119.23
119.27
119.21
119.08
118.76
119.14
119.09
119.12
119.21
119.20
119.03
118.49
119.17
119.40
118.84
119.24
119.21
119.24
119.18
119.46
119.26
119.10
119.18

jezdnia

zjazd z kostki

zjazd z kruszywa

krawędź jezdni

krawędź korony

oś drogi

zjazd

rów

przepust

linia rozgraniczająca istniejąca

linia rozgraniczająca projektowana

Nazwa projektu	Projekt rozbudowy drogi gminnej nr G.320411W Zielona - Filipy - Kozin - Wężewo		
Inwestor	WÓJT GMINY KRASNE		
Wykonawca	AS Projekt, Warszawa		
Rysunek	PROJEKT ZAGOSPODAROWANIA TERENU		
	Skala 1:500	Kwiecień 2019	Rysunek nr 1/9
Projektant	mgr inż. Krystyna Suwara upr. nr Wa-793/94	specjalność drogowa	
Asystent	mgr inż. Wojciech Soból		
Sprawdził	mgr inż.Agnieszka Kowalczyk-Suwara upr. nr MAZ/0403/POOD/10	specjalność drogowa	